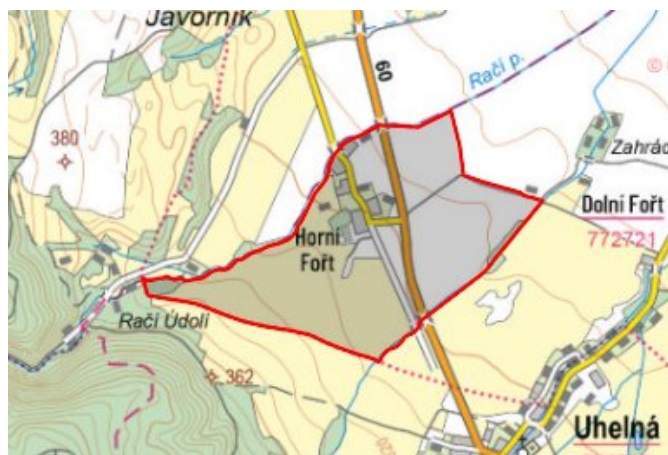


Horní Fořt - 7102_018_04_17269

A. OBEC

Uhelná

Číslo obce PRVKUK	0018
Kód obce PRVKUK	7102_018_04_17269
Kód obce	541214
Číslo ORP (ČSÚ) Název ORP	2062 (7102) Jeseník
Číslo POU Název POU	3921 Javorník



Členění obce

Úplný kód části obce PRVKUK	Název části obce	Kód části obce PRVKUK	Kód části obce RÚIAN
CZ071.3811.7102.0018.04	Horní Fořt	17269	172693

B. CHARAKTERISTIKA OBCE

B.1 Základní informace o obci

Místní část obce Uhelná Horní Fořt leží ve vzdálenosti cca 1,5 km od Uhelné směrem na Javorník. Horní Fořt tvoří samostatné sídlo. Zástavba je rozložena podél komunikace II. třídy č. 453 Uhelná - Javorník. Zástavba je rozložena ve výškách 300 - 298 m n.m. V Horním Fořtu žije 89 obyvatel s časově omezeným pobytem (rekreantů).

B.2 Demografický vývoj

Bydlící obyvatelé	Počet bydlících obyvatel						
	2002	2005	2010	2015	2020	2025	2030
trvale bydlící	88	82	75	52	52	48	45
přechodně bydlící	89	60	30	89	89	89	89
celkem	177	142	105	141	141	137	134

C. VODOVODY

C.1 Počet obyvatel připojených na vodovod

Počet připojených obyvatel						
2002	2005	2010	2015	2020	2025	2030
115	100	85	82	82	82	82

C.2 Vodovody – popis stávajícího stavu

Potřeba vody z bilance

Popis současného zásobování pitnou vodou

V místní části Horní Fořt je vybudován veřejný vodovod, který je napojen na DTP vodovodu obce Uhelná.

C.3 Vodovody – popis návrhového stavu

Ve výhledu se nepředpokládá žádná změna současného stavu.

Vymezení zdrojů povrchových a podzemních vod uvažovaných pro účely úpravy na vodu pitnou

V současné době není uvažováno s žádným zdrojem vody pro úpravu na vodu pitnou.

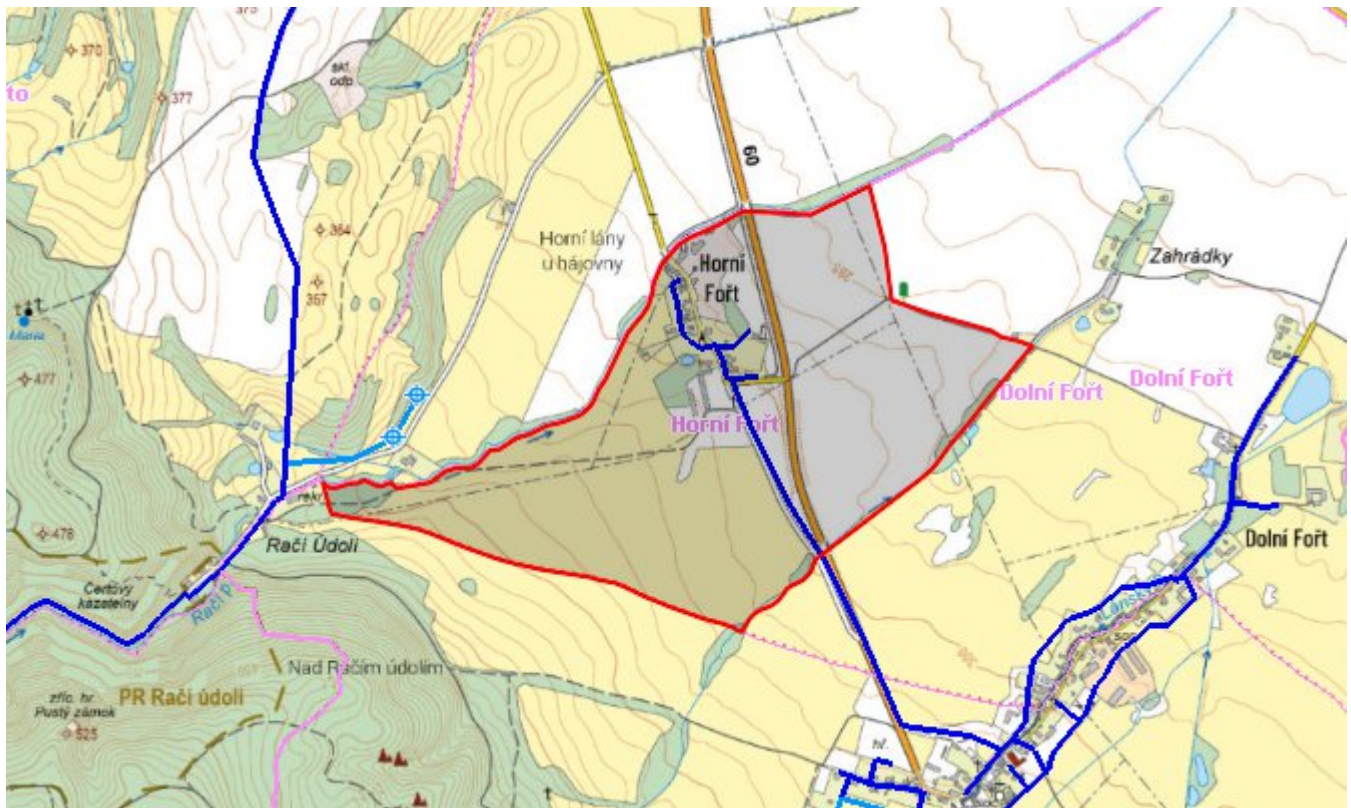
Časový harmonogram

V řešeném období nebude probíhat žádná výstavba Kanalizace

C.4 Nouzové zásobování vodou za krizové situace

Vodovod v Horním Fořtu je součástí vodovodu Uhelná

Mapa



Bodové objekty

Ke kartě nejsou přiřazeny žádné bodové objekty typu vodovod

D. KANALIZACE A ČOV

D.1 Počet obyvatel připojených na ČOV

Počet připojených obyvatel						
2002	2005	2010	2015	2020	2025	2030
0	0	0	0	0	0	100

D.2 Kanalizace – popis stávajícího stavu

Základní údaje

Významní producenti odpadních vod

Není zde žádný průmyslový závod produkující technologické odpadní vody z výroby.

Popis současného stavu odkanalizování a čištění OV

V obci není vybudována kanalizace, splaškové odpadní vody od obyvatel jsou odváděny do jímk na vyvážení.

D.3 Kanalizace – popis návrhového stavu

Ve výhledu se předpokládá vybudování cca 500 m splaškové kanalizace trasované převážně ve státní silnici 453 směr Javorník. V dolní – severní části bude vybudována mechanicko-biologická ČOV pro 100 EO. Recipientem vyčištěných vod bude Račí potok.

Časový harmonogram

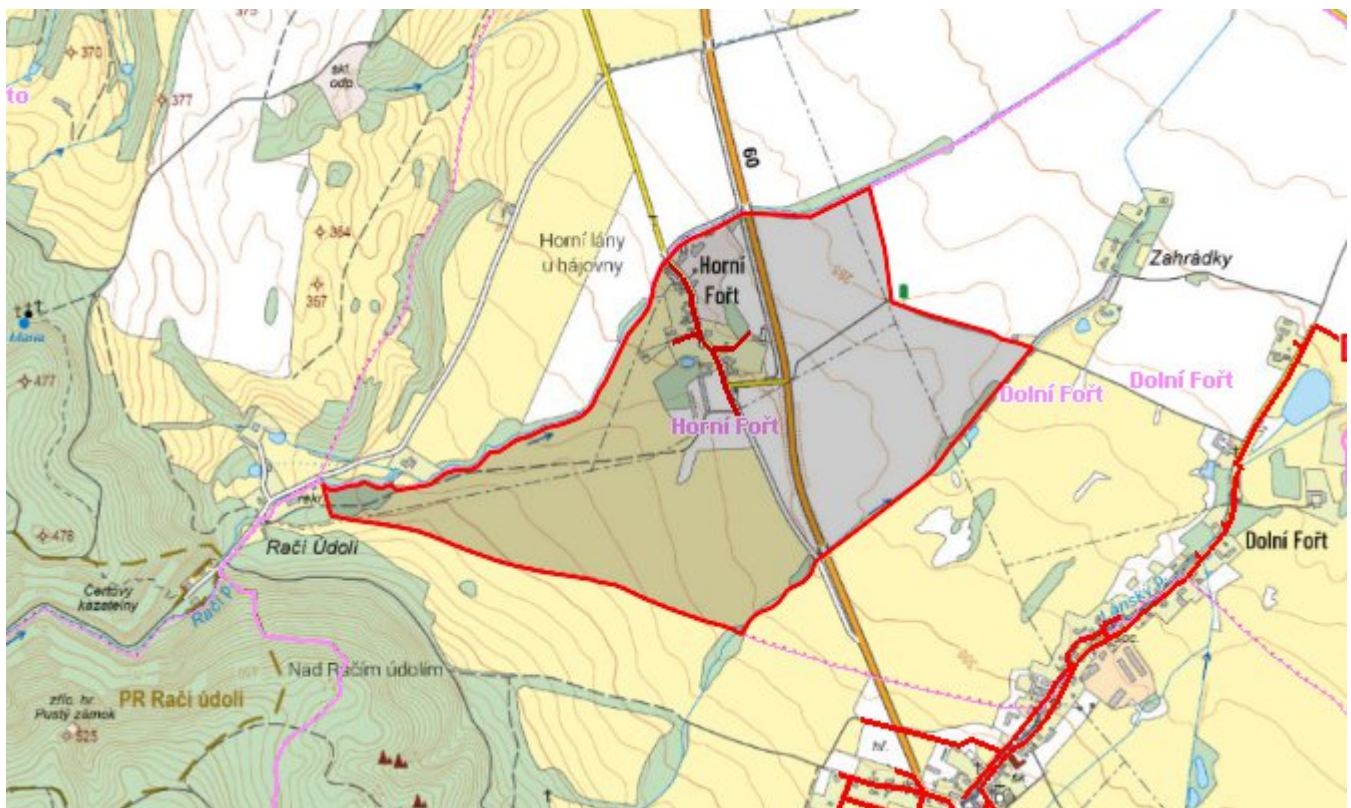
Výstavba ČOV: dle finančních možností

Výstavba kanalizace: dle finančních možností

Navržené technické řešení kanalizace se nepředpokládá k realizaci v rámci PRVKÚK do roku 2030 vzhledem k charakteru a velikosti obce, které jsou dány tímto řešením, a ve vazbě na ekonomické možnosti.

Aktualizace PRVKÚK nebo zpracování nového PRVKÚK může změnit navržené technické řešení ve vazbě na, v té době platné, právní předpisy v oblasti ochrany vod, odvádění a čištění odpadních vod.

Mapa



Bodové objekty

Ke kartě nejsou přiřazeny žádné bodové objekty typu kanalizace

E. EKONOMICKÁ ČÁST

Výpočet nákladů na výstavbu vodovodů a kanalizací byl proveden dle metodického pokynu MZe ČR, č.j. 401/2010-15000.

Předpokládané investiční náklady v letech 2015 - 2030 [tis. Kč]

Typ investice

Vodovody	Kanalizace	Celkem
0,0	3 695,0	3 695,0

Mapa

