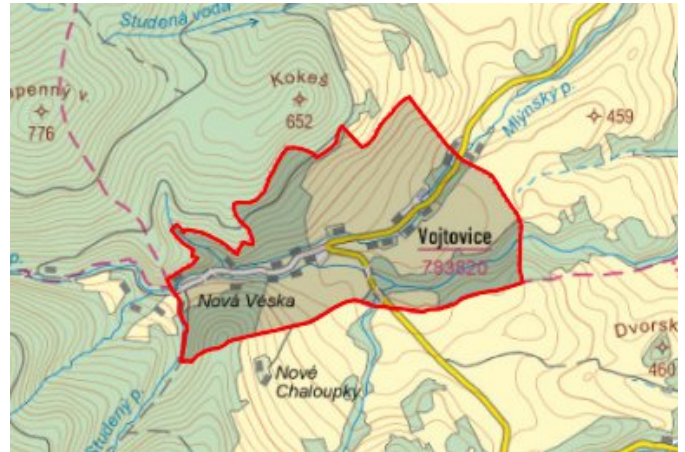


Vojtovice - 7102_023_04_18382

A. OBEC

Vlčice

Číslo obce PRVKUK	0023
Kód obce PRVKUK	7102_023_04_18382
Kód obce	541346
Číslo ORP (ČSÚ) Název ORP	2062 (7102) Jeseník
Číslo POU Název POU	3921 Javorník



Členění obce

Úplný kód části obce PRVKUK	Název části obce	Kód části obce PRVKUK	Kód části obce RÚIAN
CZ071.3811.7102.0023.04	Vojtovice	18382	183822

B. CHARAKTERISTIKA OBCE

B.1 Základní informace o obci

Místní část obce Vlčice-Vojtovice tvoří samostatné sídlo, které leží cca 2 km jihozápadně od Vlčic. Rozvolněná zástavba je v sídle Vojtovice situována podél místní obslužné komunikace, která obec spojuje přes Bergov s okolím. Zástavba je ve Vojtovicích rozložena v nadmořských výškách 440,0-480,0 m.n.m. Zastavěným územím podél obslužné komunikace protéká Mlýnský potok.

B.2 Demografický vývoj

Bydlící obyvatelé	Počet bydlících obyvatel						
	2002	2005	2010	2015	2020	2025	2030
trvale bydlící	12	13	14	12	11	10	8
přechodně bydlící	20	22	24	26	26	26	26
celkem	32	35	38	38	37	36	34

C. VODOVODY

C.1 Počet obyvatel připojených na vodovod

Počet připojených obyvatel						
2002	2005	2010	2015	2020	2025	2030
0	0	0	0	0	0	0

C.2 Vodovody – popis stávajícího stavu

Potřeba vody z bilance

Popis současného zásobování pitnou vodou

V místní části Vojtovice není vybudován veřejný vodovod. Obyvatelé jsou zásobeni z místních zdrojů – domovních studní.

C.3 Vodovody – popis návrhového stavu

Do budoucna se předpokládá že obyvatelé Vojtovic budou nadále zásobeni z vlastních zdrojů.

Vymezení zdrojů povrchových a podzemních vod uvažovaných pro účely úpravy na vodu pitnou

V obci není žádný zdroj povrchových a podzemních vod uvažovaný pro účely úpravy na vodu pitnou.

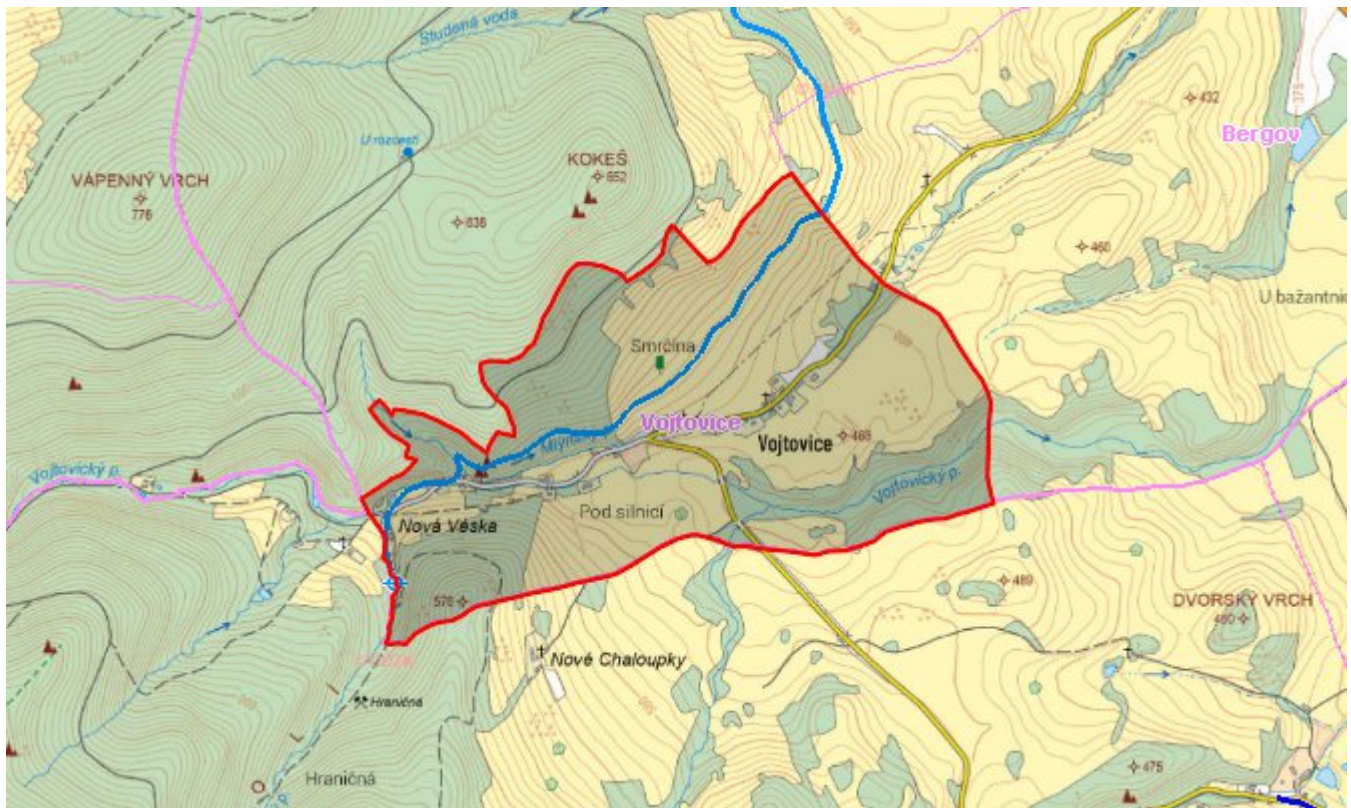
Časový harmonogram

V řešeném období se nepředpokládá žádná výstavba.

C.4 Nouzové zásobování vodou za krizové situace

V místní části není vybudován veřejný vodovod.

Mapa



Bodové objekty

Ke kartě nejsou přiřazeny žádné bodové objekty typu vodovod

D. KANALIZACE A ČOV

D.1 Počet obyvatel připojených na ČOV

Počet připojených obyvatel						
2002	2005	2010	2015	2020	2025	2030
0	0	0	0	0	0	34

D.2 Kanalizace – popis stávajícího stavu

Základní údaje

Významní producenti odpadních vod

V obci není žádný průmyslový závod.

Popis současného stavu odkanalizování a čištění OV

V obci není vybudována kanalizace, splaškové odpadní vody od obyvatel jsou odváděny do jímek, které mají přepady s domovními přípojkami vyústěnými přímo do vodního toku, tj. Mlýnského potoka.

D.3 Kanalizace – popis návrhového stavu

Jde o obec se zástavbou podél toku a silnice, proto se ve výhledu uvažuje s výstavbou kanalizace. Navrhuje se vybudovat hlavní stoku o profilu DN 250 v délce 1,3 km. Průtok splašků ve stoce bude gravitační. V dolní – severní části obce se vybuduje mechanicko-biologická ČOV na p.č. 1275. V horní – jižní části budou domovní mikročistírny pro několik RD.

Časový harmonogram

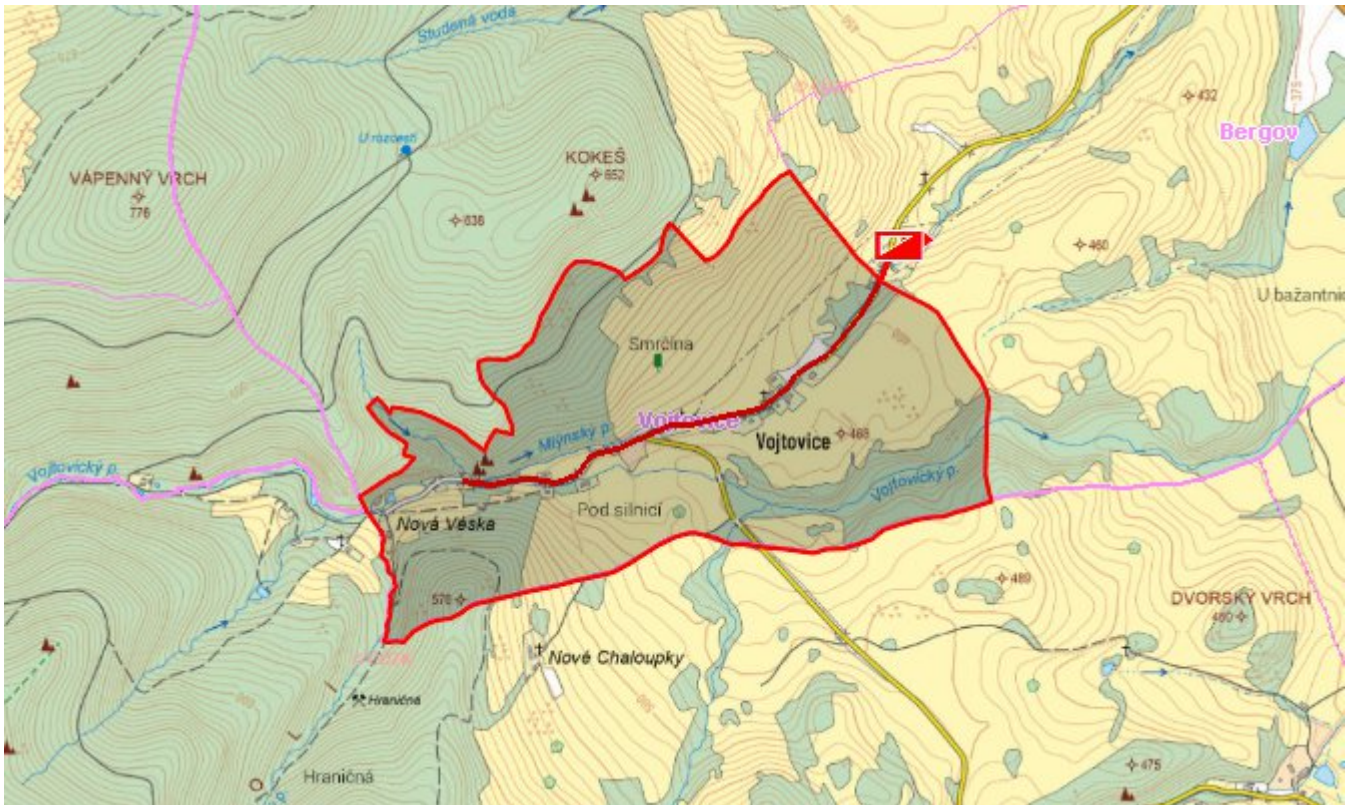
Výstavba ČOV: dle finančních možností

Výstavba kanalizace: dle finančních možností

Navržené technické řešení kanalizace se nepředpokládá k realizaci v rámci PRVKÚK do roku 2030 vzhledem k charakteru a velikosti obce, které jsou dány tímto řešením, a ve vazbě na ekonomické možnosti.

Aktualizace PRVKÚK nebo zpracování nového PRVKÚK může změnit navržené technické řešení ve vazbě na, v té době platné, právní předpisy v oblasti ochrany vod, odvádění a čištění odpadních vod.

Mapa



Bodové objekty

Ke kartě nejsou přiřazeny žádné bodové objekty typu kanalizace

E. EKONOMICKÁ ČÁST

Výpočet nákladů na výstavbu vodovodů a kanalizací byl proveden dle metodického pokynu MZe ČR, č.j. 401/2010-15000.

Předpokládané investiční náklady v letech 2015 - 2030 [tis. Kč]

Typ investice		
Vodovody	Kanalizace	Celkem
0,0	5 895,0	5 895,0

Mapa

