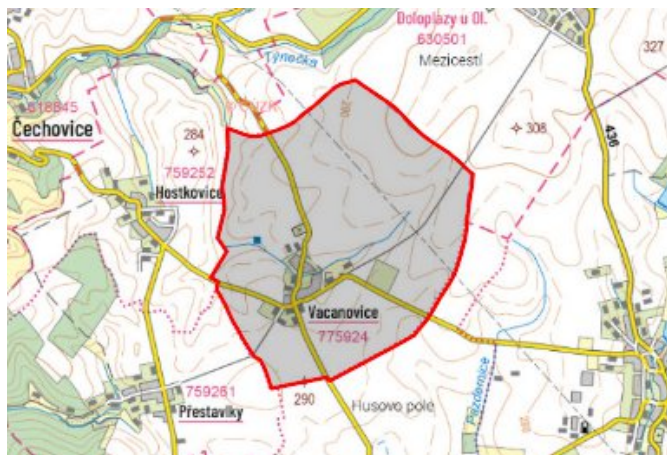


# Vacanovice - 7107\_040\_05\_17592

## A. OBEC

### Tršice

Číslo obce PRVKUK	0040
Kód obce PRVKUK	7107_040_05_17592
Kód obce	505366
Číslo ORP (ČSÚ) Název ORP	1899 (7107) Olomouc
Číslo POU Název POU	3701 Olomouc



### Členění obce

Úplný kód části obce PRVKUK	Název části obce	Kód části obce PRVKUK	Kód části obce RÚIAN
CZ071.3805.7107.0040.05	Vacanovice	17592	175927

## B. CHARAKTERISTIKA OBCE

### B.1 Základní informace o obci

Sídlo leží jihovýchodně od krajského města ve vzdálenosti cca 8 km v tzv. Tršické pahorkatině. Rozkládá se podél komunikací III. tř. Velký Týnec - Hostkovice - Tršice a Vacanovice - Lipňany - Penčice mimo dosah žel. spojů. Zástavbou protéká bezejmenný potok ústící do Týnečky. Stávající zástavba se rozkládá v nadmořských výškách 274-282 m n.m.

### B.2 Demografický vývoj

Bydlící obyvatelé	Počet bydlících obyvatel						
	2002	2005	2010	2015	2020	2025	2030
trvale bydlící	142	146	150	140	147	149	151
přechodně bydlící	0	0	0	0	0	0	0
<b>celkem</b>	<b>142</b>	<b>146</b>	<b>150</b>	<b>140</b>	<b>147</b>	<b>149</b>	<b>151</b>

# C. VODOVODY

## C.1 Počet obyvatel připojených na vodovod

Počet připojených obyvatel						
2002	2005	2010	2015	2020	2025	2030
0	0	0	140	147	149	151

## C.2 Vodovody – popis stávajícího stavu

### Potřeba vody z bilance

#### Popis současného zásobování pitnou vodou

V sídle Vacanovice je vybudován veřejný vodovod. Vodovod je napojen na vodovod v obci Tršice. Délka přívodního řadu z Tršic do Vacanovic DN 100 délky 2650 m. Rozvodná síť ve Vacanovicích DN 50 - 80 a délky 850 m. Zásobování bude řešeno v jednom tlakovém pásmu ze zemního VDJ Tršice 500 m<sup>3</sup> (325,00 – 320,00).

## C.3 Vodovody – popis návrhového stavu

Stávající stav zásobování pitnou vodou je vyhovující a bude zachován i do budoucna.

#### Vymezení zdrojů povrchových a podzemních vod uvažovaných pro účely úpravy na vodu pitnou

Alternativně by se dal využít i stávající zdroj vody v rámci obce Vacanovice.

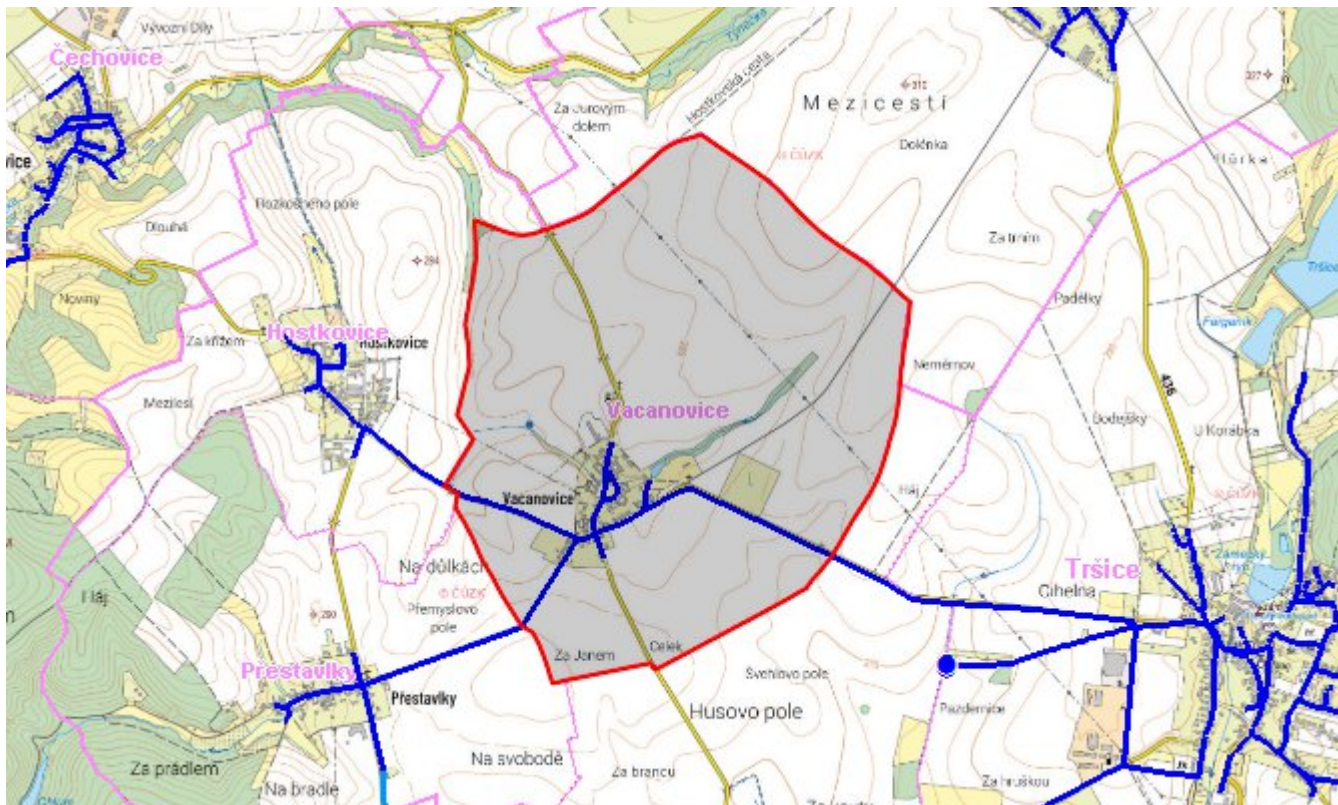
#### Časový harmonogram

Nepředpokládá se výstavba vodovodu.

## C.4 Nouzové zásobování vodou za krizové situace

V lokalitě Vacanovice není vybudován veřejný vodovod. V případě znehodnocení místních zdrojů vody budou obyvatelé zásobeni z přistavených cisteren.

# Mapa



## Bodové objekty

Ke kartě nejsou přiřazeny žádné bodové objekty typu vodovod

## D. KANALIZACE A ČOV

### D.1 Počet obyvatel připojených na ČOV

Počet připojených obyvatel						
2002	2005	2010	2015	2020	2025	2030
0	0	0	0	0	0	136

### D.2 Kanalizace – popis stávajícího stavu

#### Základní údaje

#### Významní producenti odpadních vod

Odpadní vody od obyvatelstva.

#### Popis současného stavu odkanalizování a čištění OV

V sídle Vacanovice není vybudovaná kanalizace, jedná se jen o krátké nesoustavné úseky zatrubněných příkopů v obci. Splaškové vody jsou akumulovány v septičích a bezodtokových jímkách na vyvážení.



## D.3 Kanalizace – popis návrhového stavu

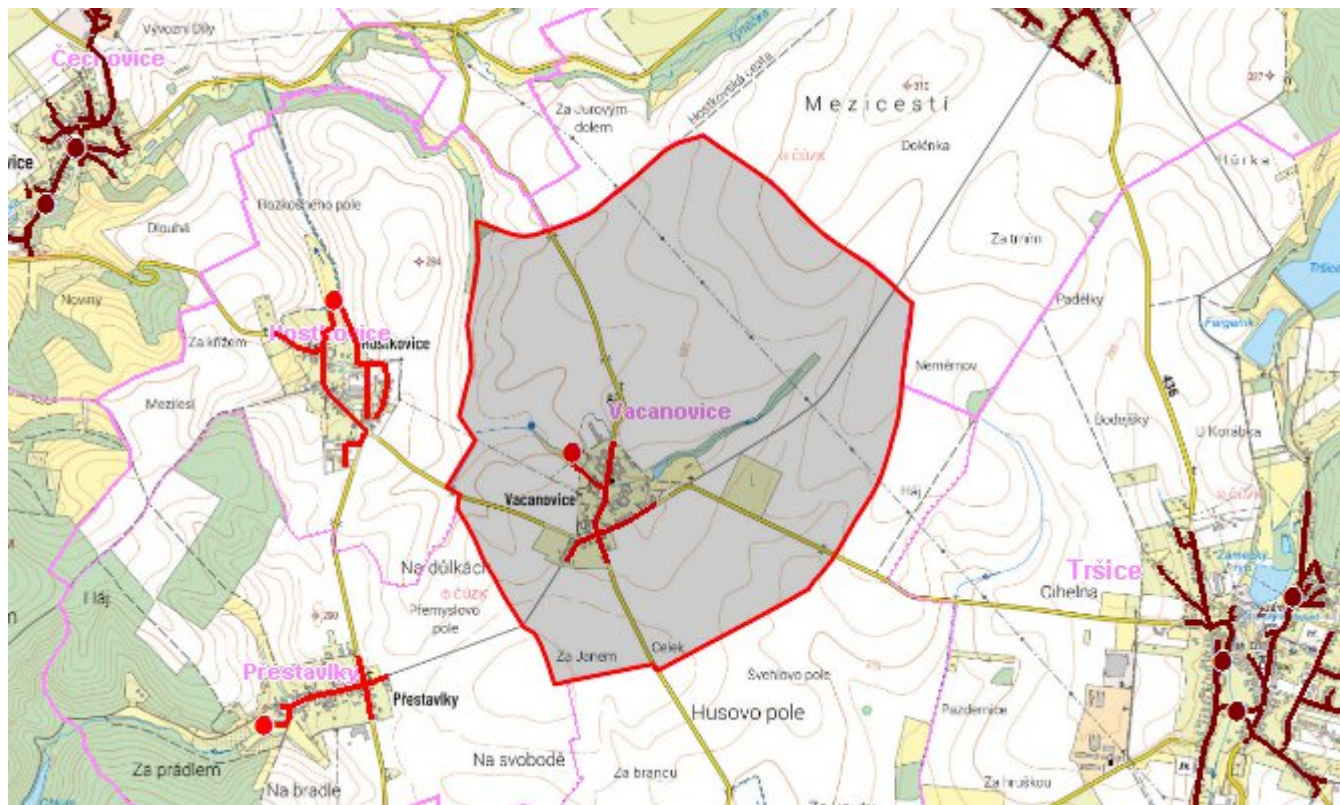
S přihlédnutím k velikosti a charakteru sídla se nepředpokládá do r. 2030 výstavba nové kanalizace s ukončením na ČOV. Likvidaci odpadních vod doporučujeme řešit individuálně.

V následném období je uvažováno s výstavbou splaškové kanalizace a vlastní ČOV situované severozápadně od zástavby.

### Časový harmonogram

Výstavba kanalizace: po r. 2030

## Mapa



## Bodové objekty

Typ	Stav	Identifikátor	Popis	Kapacita	Kapacita - popis	Usnesení
ČOV	Návrh					UR/54/39/2018

## E. EKONOMICKÁ ČÁST

Výpočet nákladů na výstavbu vodovodů a kanalizací byl proveden dle metodického pokynu MZe ČR, č.j. 401/2010-15000.

Předpokládané investiční náklady v letech 2015 - 2030 [tis. Kč]

Typ investice
---------------

Vodovody	Kanalizace	Celkem
0,0	0,0	0,0

## Mapa

