# Žleb - 7111_009_05_18837

# A. OBEC

## Hanušovice

| | |
|---|---|
| **Číslo obce PRVKUK** | 0009 |
| **Kód obce PRVKUK** | 7111_009_05_18837 |
| **Kód obce** | 535532 |
| **Číslo ORP (ČSÚ)**<br>**Název ORP** | 2020 (7111)<br>Šumperk |
| **Číslo POU**<br>**Název POU** | 3832<br>Hanušovice |

## Členění obce

| Úplný kód části obce PRVKUK | Název části obce | Kód části obce PRVKUK | Kód části obce RÚIAN |
|---|---|---|---|
| CZ071.3809.7111.0009.05 | Žleb | 18837 | 188379 |

# B. CHARAKTERISTIKA OBCE

## B.1 Základní informace o obci

Administrativně patří obec Žleb pod správu městského úřadu Hanušovice. Jedná se o obyvatelstvem početně velmi malou obec ležící severně od města Hanušovic. Zástavba, výhradně rodinných domků se rozprostírá kolem místní komunikace v obci. Jedná se spíše o rekreační osadu, když počet rekreantů (je jich zde v rekreačních obydlích cca 40 ) převažuje počet stálých obyvatel. V současnosti v obci žije necelých 40 obyvatel, do výhledu se však uvažuje se setrvalým stavem.

## B.2 Demografický vývoj

| **Bydlící obyvatelé** | **Počet bydlících obyvatel** | | | | | | |
|---|---|---|---|---|---|---|---|
| | **2002** | **2005** | **2010** | **2015** | **2020** | **2025** | **2030** |
| trvale bydlící | 26 | 23 | 20 | 37 | 38 | 39 | 40 |
| přechodně bydlící | 40 | 40 | 40 | 40 | 0 | 0 | 0 |
| **celkem** | **66** | **63** | **60** | **77** | **38** | **39** | **40** |

# C. VODOVODY

## C.1 Počet obyvatel připojených na vodovod

| Počet připojených obyvatel | | | | | | |
|---|---|---|---|---|---|---|
| **2002** | **2005** | **2010** | **2015** | **2020** | **2025** | **2030** |
| 0 | 0 | 0 | 0 | 0 | 0 | 0 |

## C.2 Vodovody – popis stávajícího stavu

**Potřeba vody z bilance**

**Popis současného zásobování pitnou vodou**
Obyvatelé sídla Žleb (625 - 545 m n.m.) jsou zásobeni z domovních studní. Kvalita vody ani vydatnost studní není obyvateli sledována.

## C.3 Vodovody – popis návrhového stavu

Vzhledem k velikosti sídla a velmi malého počtu obyvatel, včetně rekreantů se s výstavbou veřejného vodovodu ani v budoucnosti neuvažuje.

**Vymezení zdrojů povrchových a podzemních vod uvažovaných pro účely úpravy na vodu pitnou**
V rámci lokality území Žleb není uvažován žádný zdroj vody pro účely úpravy na vodu pitnou.

**Časový harmonogram**
V řešeném období se neuvažuje s výstavbou vodovodu.

## C.4 Nouzové zásobování vodou za krizové situace

V obci není vybudován veřejný vodovod. V případě znehodnocení vody ve studních, či nedostatku vody ve studních v období sucha budou obyvatelé zásobeni z individuálně z přistavené cisterny – dovozem vody z okolních vodovodů z obcí Vojtíškov, nebo Vysoká, či Vysoké Žibřidovice, popřípadě balenou vodou. Minimální množství vody v době krizového zásobování pro obec je na první dva dny 0,1 m3/den a na další dny je to 0,3 m3/den.

## Mapa

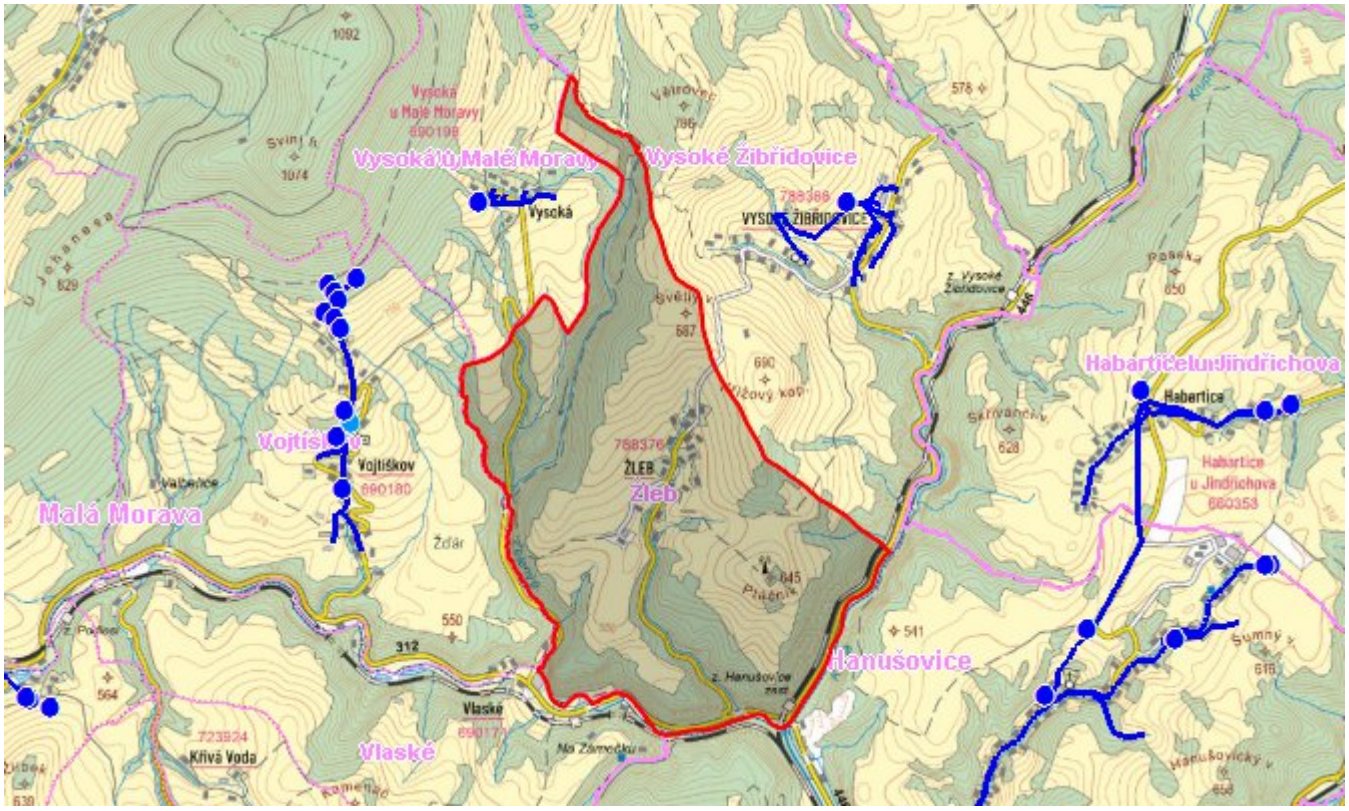


## Bodové objekty

Ke kartě nejsou přiřazeny žádné bodové objekty typu vodovod

# D. KANALIZACE A ČOV

## D.1 Počet obyvatel připojených na ČOV

| Počet připojených obyvatel | | | | | | |
|---|---|---|---|---|---|---|
| **2002** | **2005** | **2010** | **2015** | **2020** | **2025** | **2030** |
| 0 | 0 | 0 | 0 | 0 | 0 | 0 |

## D.2 Kanalizace – popis stávajícího stavu

**Základní údaje**

**Významní producenti odpadních vod**
Odpadní vody od obyvatelstva.

**Popis současného stavu odkanalizování a čištění OV**
Sídlo nemá v současnosti vybudovaný systém veřejné kanalizace. Odpadní vody jsou čištěny domovních čov, septicích nebo zachycovány v jímkách na vyvážení. Recipientem odpadních vod je řeka Morava.

## D.3 Kanalizace – popis návrhového stavu

Vzhledem k velikosti sídla bude likvidace odpadních vod i do budoucna řešena individuálně. Bude jen nutné zajistit nepropustnost stávajících objektů a kontrolovat jejich funkčnost a pravidelné vyvážení.

**Časový harmonogram**
V řešeném období není navržena výstavba kanalizace.

## Mapa

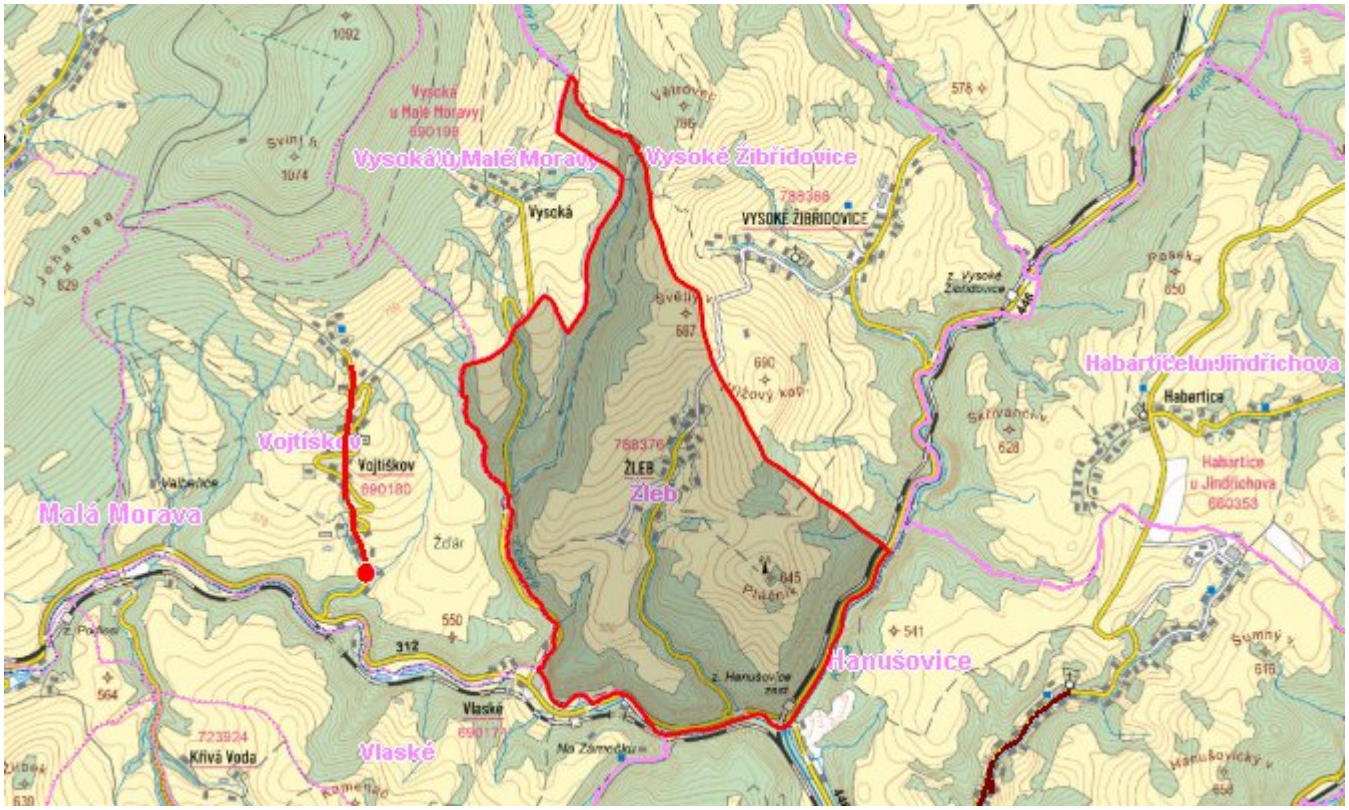


## Bodové objekty

Ke kartě nejsou přiřazeny žádné bodové objekty typu kanalizace

# E. EKONOMICKÁ ČÁST

Výpočet nákladů na výstavbu vodovodů a kanalizací byl proveden dle metodického pokynu MZe ČR, č.j. 401/2010-15000.

## Předpokládané investiční náklady v letech 2015 - 2030 [tis. Kč]

| Typ investice | | |
|---|---|---|
| **Vodovody** | **Kanalizace** | **Celkem** |
| 0,0 | 0,0 | 0,0 |

# Mapa

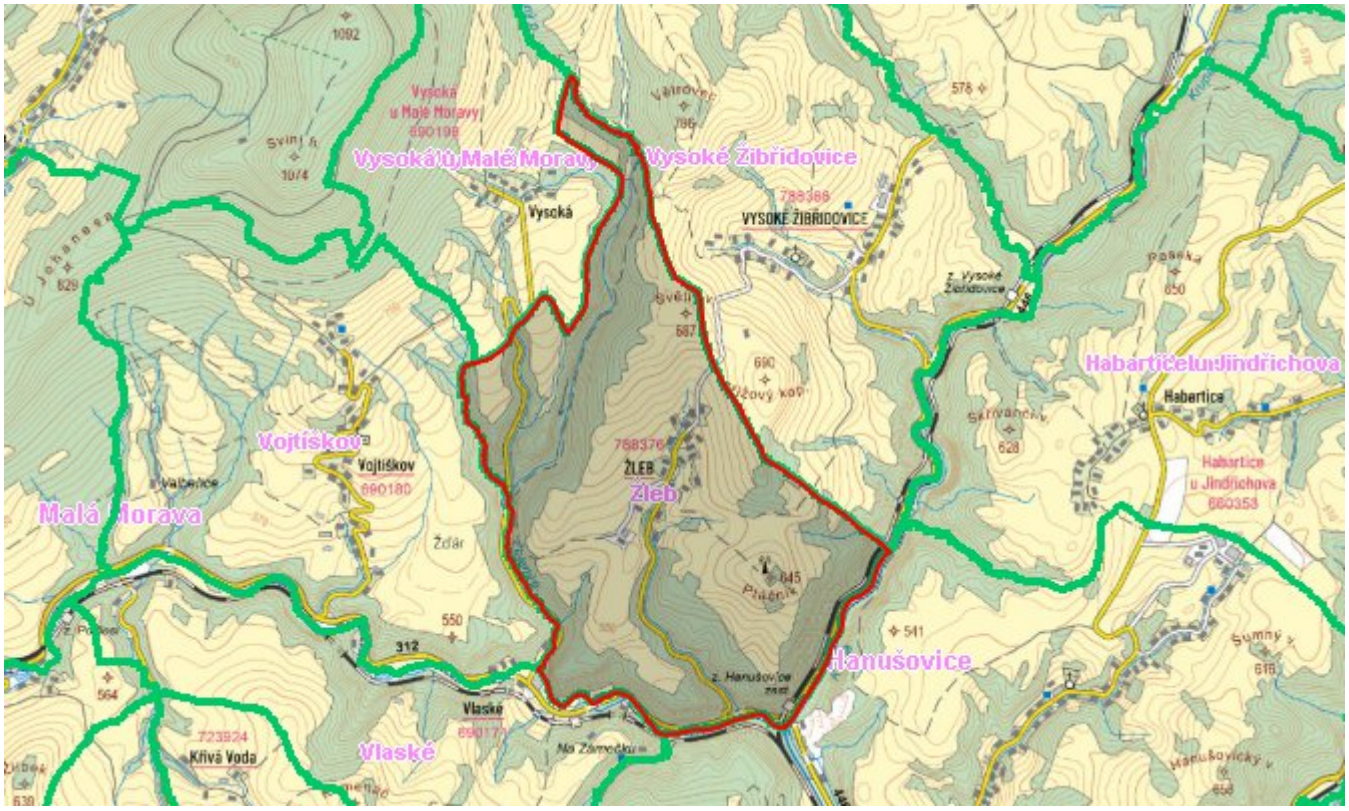
Vysoká u Malé Moravy
Vysoké Žibřidovice
VYSOKÉ ŽIBŘIDOVICE
Vysoká
Habarticelu Jindřichova
Habartice
Vojtíškov
Malá Morava
ŽLEB
Žleb
Hanušovice
Vlaské
Křivá Voda
Na Zámečku
Ždár
312