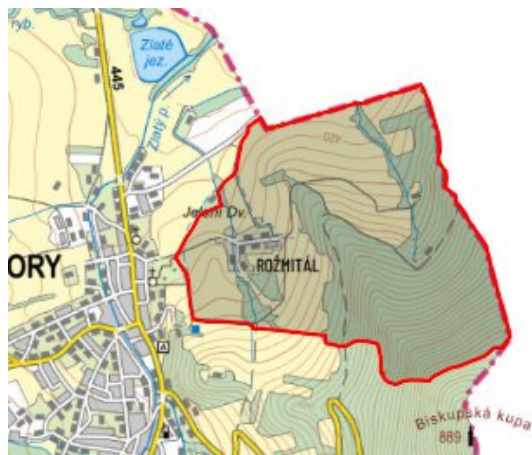


# Rožmitál - 7102\_003\_06\_19317

## A. OBEC

### Zlaté Hory

Číslo obce PRVKUK	0003
Kód obce PRVKUK	7102_003_06_19317
Kód obce	597996
Číslo ORP (ČSÚ) Název ORP	2062 (7102) Jeseník
Číslo POU Název POU	3948 Zlaté Hory



## Členění obce

Úplný kód části obce PRVKUK	Název části obce	Kód části obce PRVKUK	Kód části obce RÚIAN
CZ071.3811.7102.0003.06	Rožmitál	19317	193178

## B. CHARAKTERISTIKA OBCE

### B.1 Základní informace o obci

Osada Rožmitál je místní částí města Zlaté Hory. Osada leží ve vzdálenosti cca 700 m východní směrem od centra Zlatých Hor. Osada tvoří samostatné sídlo. Zástavba v Rožmitále je soustředěna podél místní komunikace a rozkládá se v nadmořských výškách 424 - 445 m.n.m.

### B.2 Demografický vývoj

Bydlící obyvatelé	Počet bydlících obyvatel						
	2002	2005	2010	2015	2020	2025	2030
trvale bydlící	50	50	50	41	39	36	34
přechodně bydlící	157	159	160	162	162	162	162
<b>celkem</b>	<b>207</b>	<b>209</b>	<b>210</b>	<b>203</b>	<b>201</b>	<b>198</b>	<b>196</b>

## C. VODOVODY

### C.1 Počet obyvatel připojených na vodovod

Počet připojených obyvatel						
2002	2005	2010	2015	2020	2025	2030
90	95	100	105	105	105	105

### C.2 Vodovody – popis stávajícího stavu

#### Potřeba vody z bilance

#### Popis současného zásobování pitnou vodou

V osadě Rožmitál je vybudován veřejný vodovod, který je součástí vodovodu města Zlaté Hory. Vodovod je majetkem města a provoz zajišťuje společnost Služby města Zlatých Hor a.s. Vodovod tvoří samostatný příváděcí řad z vodojemu Rochus ve Zlatých Horách.

### C.3 Vodovody – popis návrhového stavu

Do budoucna se předpokládá zachování stávajícího systému.

#### Vymezení zdrojů povrchových a podzemních vod uvažovaných pro účely úpravy na vodu pitnou

V lokalitě Rožmitál není uvažováno s žádným zdrojem pro účely úpravy na pitnou vodu

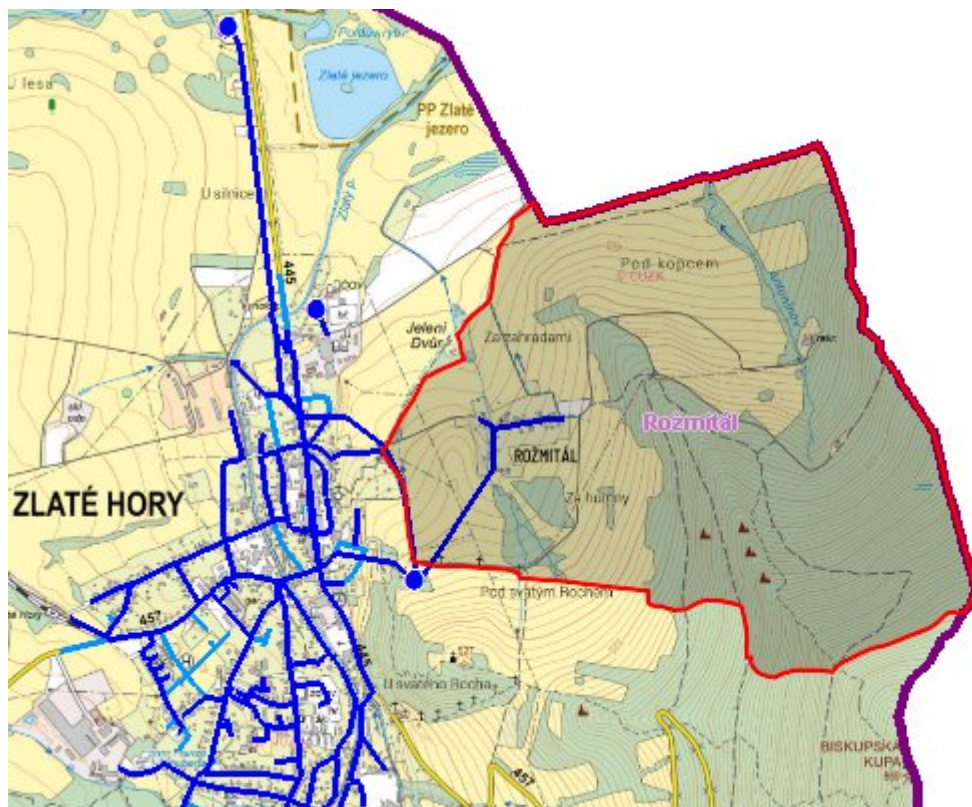
#### Časový harmonogram

V řešeném období se nepředpokládá žádná výstavba

### C.4 Nouzové zásobování vodou za krizové situace

Dodávka pitné vody je plně závislá na vodovodu ve Zlatých Horách.

## Mapa



## Bodové objekty

Ke kartě nejsou přiřazeny žádné bodové objekty typu vodovod

## D. KANALIZACE A ČOV

### D.1 Počet obyvatel připojených na ČOV

Počet připojených obyvatel						
2002	2005	2010	2015	2020	2025	2030
0	0	0	0	0	0	180

### D.2 Kanalizace – popis stávajícího stavu

#### Základní údaje

#### Významní producenti odpadních vod

V obci není průmyslový podnik produkující odpadní vody z výroby.

#### Popis současného stavu odkanalizování a čištění OV

V katastrálním území obce se nachází CHKO Jeseníky, CHOPAV Jeseníky a ochranné pásmo vodního zdroje. V obci není vybudována kanalizace. Jde o malou obec s 50 trvale žijícími obyvateli. Počet rekreantů v sezóně ubytovaných je 157. Samostatně umístěný rekreační objekt má vlastní ČOV, ostatní domy mají septiky nebo jímky na vyvážení.

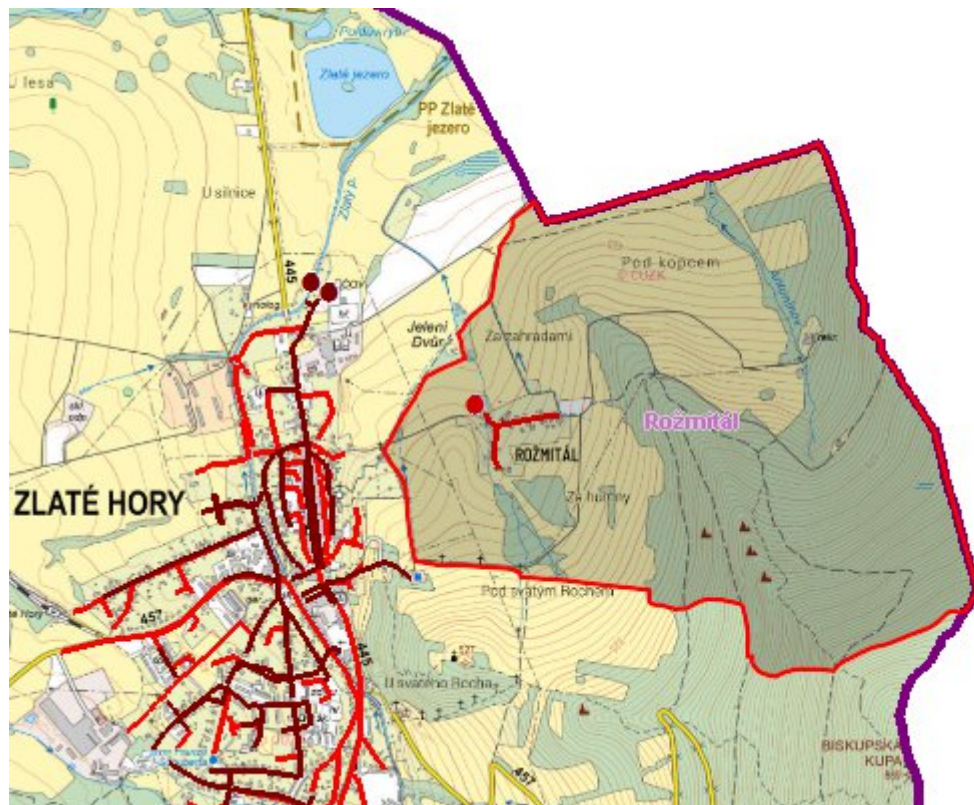
## D.3 Kanalizace – popis návrhového stavu

Vybuduje se nová splašková stoka v Rožmitále a odpadní vody budou bezproblémově napojeny do ČOV Zlaté Hory. Splašková stoka bude vybudována z trub DN 250 dl. 1,350 m.

### Časový harmonogram

Výstavba kanalizace: do r. 2030

### Mapa



### Bodové objekty

Typ	Stav	Identifikátor	Popis	Kapacita	Kapacita - popis	Usnesení
ČOV	Návrh					UR/54/39/2018

## E. EKONOMICKÁ ČÁST

Výpočet nákladů na výstavbu vodovodů a kanalizací byl proveden dle metodického pokynu MZe ČR, č.j. 401/2010-15000.

Předpokládané investiční náklady v letech 2015 - 2030 [tis. Kč]

Typ investice		
Vodovody	Kanalizace	Celkem



0,0	6 459,0	6 459,0
-----	---------	---------

## Mapa

