Lupěnné - 7113_017_02_10311

A. OBEC

Nemile

Číslo obce PRVKUK	0017
Kód obce PRVKUK	7113_017_02_10311
Kód obce	553476
Číslo ORP (ČSÚ) **Název ORP**	2011 (7113) Zábřeh
Číslo POU **Název POU**	3859 Zábřeh

Členění obce

Úplný kód části obce PRVKUK	Název části obce	Kód části obce PRVKUK	Kód části obce RÚIAN
CZ071.3809.7113.0017.02	Lupěné	10311	103110

B. CHARAKTERISTIKA OBCE

B.1 Základní informace o obci

Obec Nemile, která leží v bezprostřední blízkosti města Zábřehu, tvoří dvě sídelní jednotky - Nemile a Lupěné.Administrativně spadá obec Lupěné pod správu obecního úřadu Nemile.Obcí protéká Bušínovský potok, vlévající se dále do Moravské Sázavy. Bytová zástavba je soustředěna zejména kolem místních komunikací vedoucích do Dolního Bušínova a Jestřebí.

B.2 Demografický vývoj

Bydlící obyvatelé	**Počet bydlících obyvatel**						
	2002	**2005**	**2010**	**2015**	**2020**	**2025**	**2030**
trvale bydlící	100	100	100	517	524	532	539
přechodně bydlící	0	0	0	0	0	0	0
celkem	**100**	**100**	**100**	**517**	**524**	**532**	**539**

C. VODOVODY

C.1 Počet obyvatel připojených na vodovod

Počet připojených obyvatel						
2002	**2005**	**2010**	**2015**	**2020**	**2025**	**2030**
0	0	0	517	524	532	539

C.2 Vodovody – popis stávajícího stavu

Potřeba vody z bilance

Popis současného zásobování pitnou vodou
V sídle je vybudován veřejný vodovod. Pivaděčem je přiváděna pitná vody z obce Nemile. Celková délka vodovodu je 1 403 m.

C.3 Vodovody – popis návrhového stavu

Stávající stav zásobování pitnou vodou je vyhovující a zůstane zachován i do budoucna.

Vymezení zdrojů povrchových a podzemních vod uvažovaných pro účely úpravy na vodu pitnou
V rámci lokality území Lupěnné není uvažován žádný zdroj vody pro účely úpravy na vodu pitnou.

Časový harmonogram
V řešeném období se neuvažuje s výstavbou nového vodovodu.

C.4 Nouzové zásobování vodou za krizové situace

V případě omezení dodávky pitné vody budou obyvatelé zásobeni z individuálně z přistavené cisterny, případně zásobeni balenou vodou. Minimální množství vody v době krizového zásobování pro obec je na první dva dny 0,5 m3/den a na další dny je to 1,5 m3/den.

Mapa

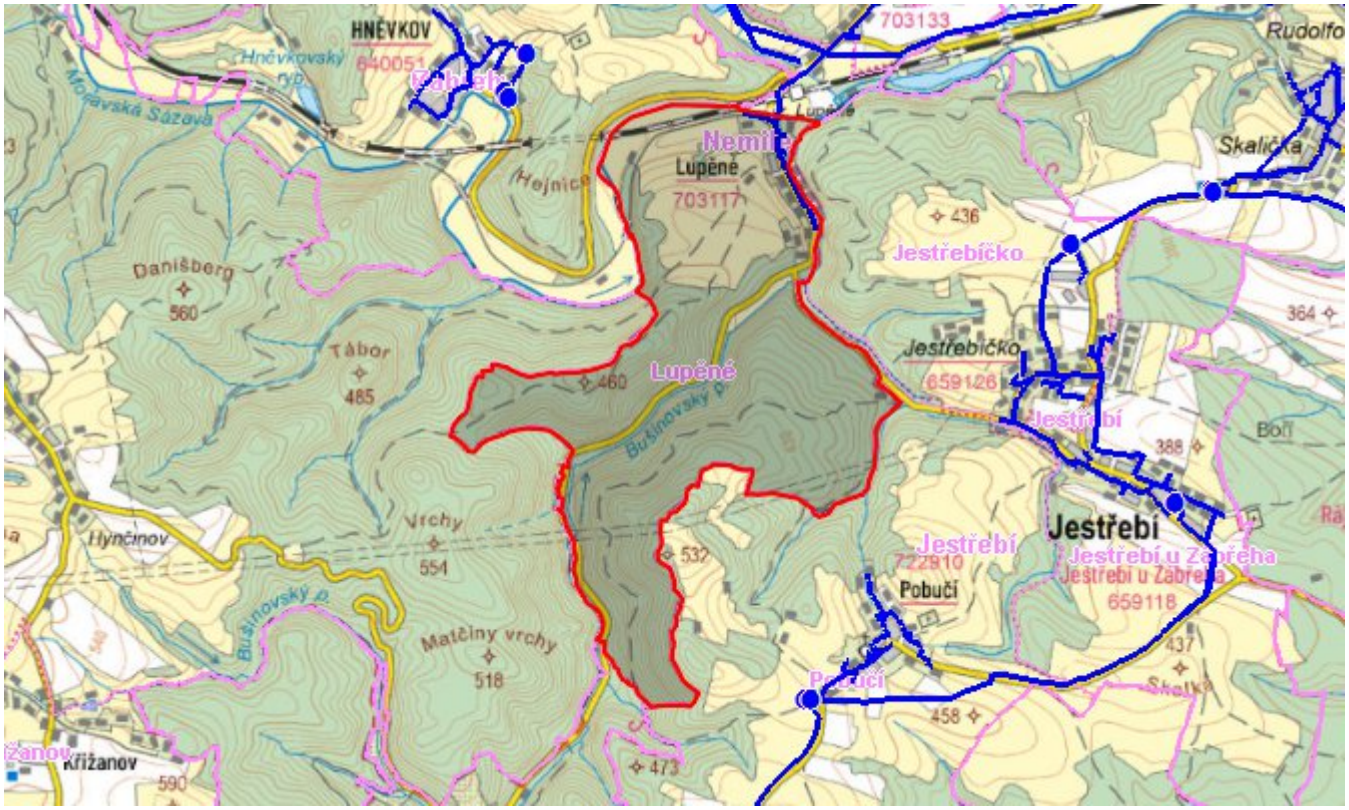

Bodové objekty

Ke kartě nejsou přiřazeny žádné bodové objekty typu vodovod

D. KANALIZACE A ČOV

D.1 Počet obyvatel připojených na ČOV

Počet připojených obyvatel						
2002	**2005**	**2010**	**2015**	**2020**	**2025**	**2030**
0	0	0	517	524	532	539

D.2 Kanalizace – popis stávajícího stavu

Základní údaje

Významní producenti odpadních vod
Odpadní vody od obyvatelstva.

Popis současného stavu odkanalizování a čištění OV
V obci Nemile, včetně místní části Lupěné, je vybudována nová splašková kanalizace s vlastní ČOV (1 400 EO). Kanalizace je gravitační se dvěma ČS. Celková délka kanalizace je 5 614,5 m. Potrubí profilu DN 250 – 300, materiál PP, tlaková kanalizace PE DN 100. Na ČOV Nemile jsou přiváděny OV z obce Nemile, včetně místní části Lupěné. Recipientem vyčištěných vod je tok Nemilka.

D.3 Kanalizace – popis návrhového stavu

Stávající stav odkanalizování a likvidace odpadních vod je vyhovující a zůstane zachován i do budoucna. Ve výhledu je uvažováno varianatně s napojením kanalizace z Jestřebí a Pobučí.

Časový harmonogram
Nepředpokládá se s výstavbou kanalizace.

Mapa

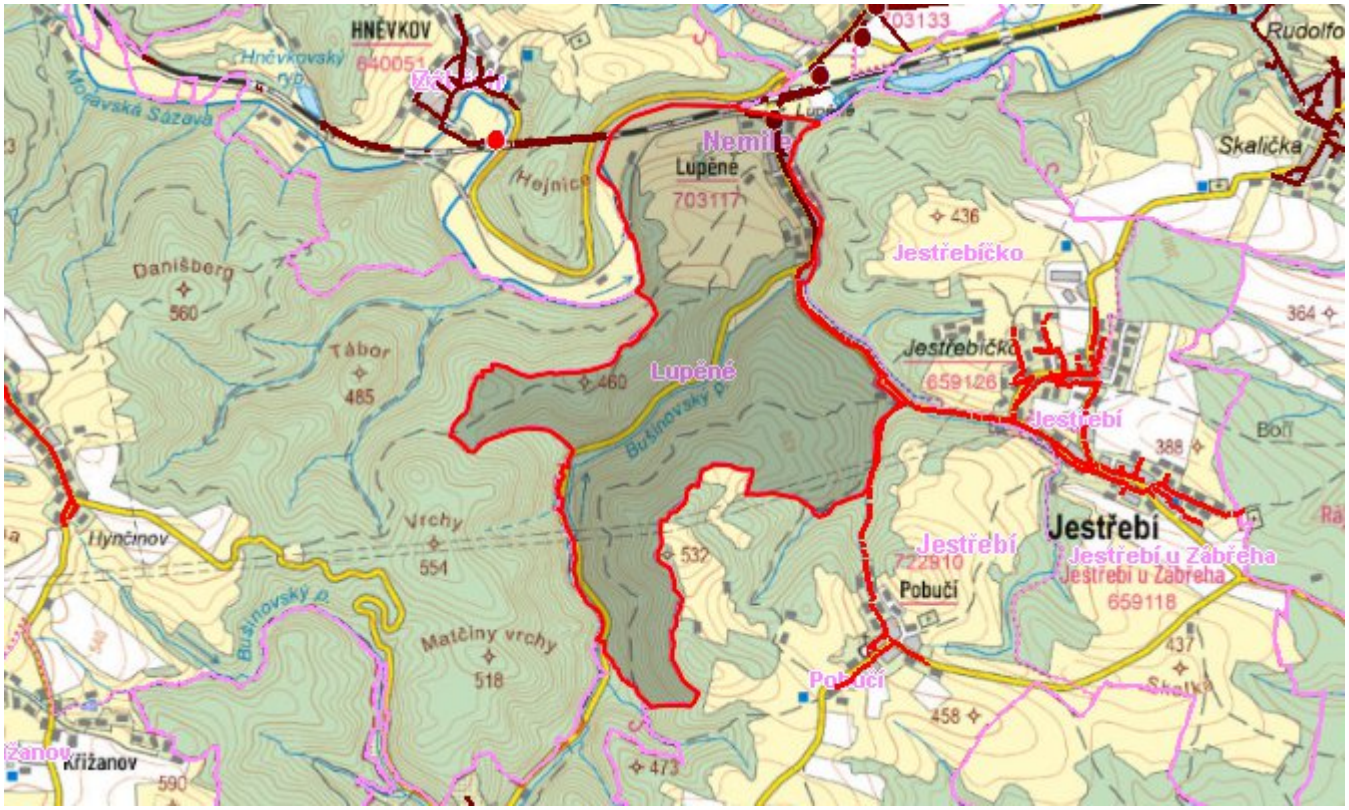

Bodové objekty

Typ	Stav	Identifikátor	Popis	Kapacita	Kapacita - popis	Usnesení
Čerpací stanice	Stav					UR/54/39/2018

E. EKONOMICKÁ ČÁST

Výpočet nákladů na výstavbu vodovodů a kanalizací byl proveden dle metodického pokynu MZe ČR, č.j. 401/2010-15000.

Předpokládané investiční náklady v letech 2015 - 2030 [tis. Kč]

Typ investice		
Vodovody	**Kanalizace**	**Celkem**

0,0	0,0	0,0

Mapa

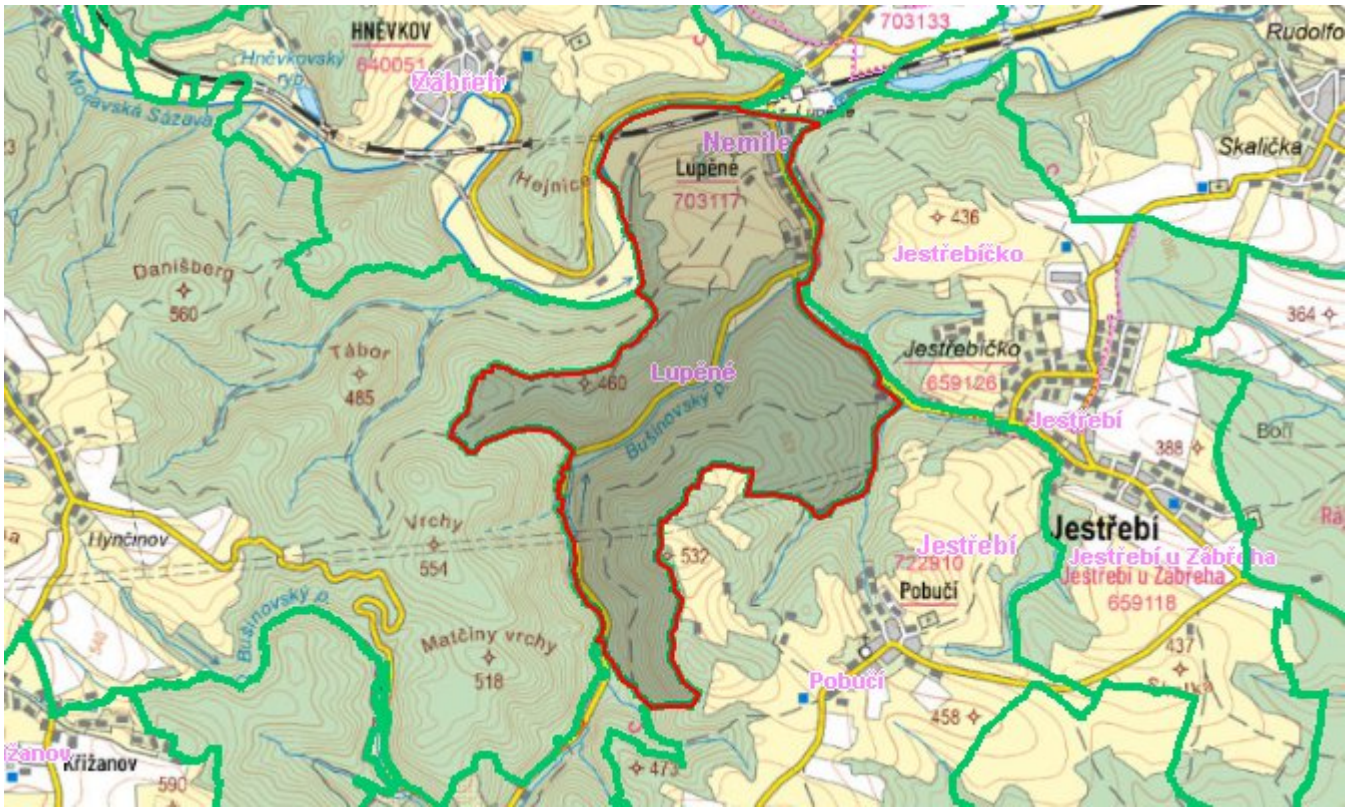
HNĚVKOV
Hněvkovský ryb.
Zábřeh
Moravská Sázava
Nemile
Lupěné
703117
703133
Rudolfo
Skalička
Hejnice
Danišberg
560
Tábor
485
Lupěné
460
Bušínovský p.
436
Jestřebíčko
Jestřebíčko
659126
Jestřebí
364
Boří
388
Jestřebí
Jestřebí u Zábřeha
Jestřebí u Zábřeha
659118
Hynčinov
Vrchy
554
532
Jestřebí
722910
Pobučí
Matčiny vrchy
518
Pobučí
437
458
Křižanov
590
473