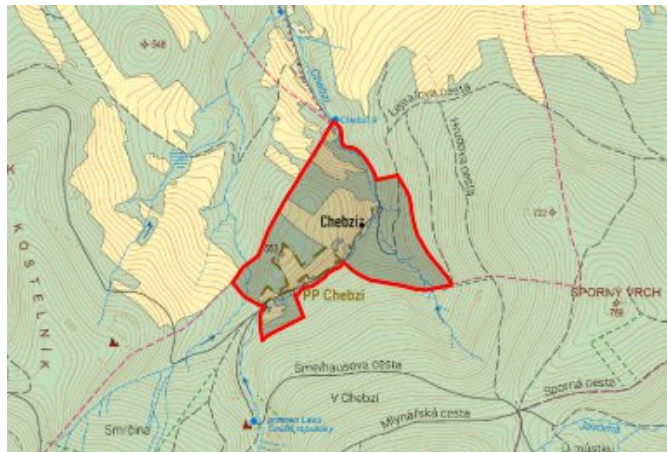


Chebzí - 7102_014_02_12068

A. OBEC

Písečná

Číslo obce PRVKUK	0014
Kód obce PRVKUK	7102_014_02_12068
Kód obce	540684
Číslo ORP (ČSÚ) Název ORP	2062 (7102) Jeseník
Číslo POU Název POU	3930 Jeseník



Členění obce

Úplný kód části obce PRVKUK	Název části obce	Kód části obce PRVKUK	Kód části obce RÚIAN
CZ071.3811.7102.0014.02	Chebzí	12068	120685

B. CHARAKTERISTIKA OBCE

B.1 Základní informace o obci

Místní část obce Chebzí leží cca 3,0 km jižním směrem od centra obce. Místní část Chebzí je samostatné sídlo. Zástavbou sídla protéká potok Chebzí. Stávající zástavba je rozložena podél místní komunikace. Zástavba je rozložena ve výškách 450 - 540 m n.m.

V Chebzí žije 33 obyvatel s časově omezeným pobytem (rekreantů). Do roku 2015 lze předpokládat mírný nárůst počtu obyvatel časově omezeným pobytem na 37.

B.2 Demografický vývoj

Bydlící obyvatelé	Počet bydlících obyvatel						
	2002	2005	2010	2015	2020	2025	2030
trvale bydlící	15	15	15	9	9	8	7
přechodně bydlící	33	34	35	37	37	37	37
celkem	48	49	50	46	46	45	44

C. VODOVODY

C.1 Počet obyvatel připojených na vodovod

Počet připojených obyvatel						
2002	2005	2010	2015	2020	2025	2030
0	0	0	0	0	0	0

C.2 Vodovody – popis stávajícího stavu

Potřeba vody z bilance

Popis současného zásobování pitnou vodou

V místní části Chebží není vybudován veřejný vodovod. Obyvatelé jsou zásobeni z místních zdrojů - domovních studní.

C.3 Vodovody – popis návrhového stavu

Vzhledem ke stávajícímu a výhledovému počtu obyvatel se neuvažuje s výstavbou veřejného vodovodu.

Vymezení zdrojů povrchových a podzemních vod uvažovaných pro účely úpravy na vodu pitnou

V současné době není uvažováno s žádným zdrojem vody pro úpravu na vodu pitnou.

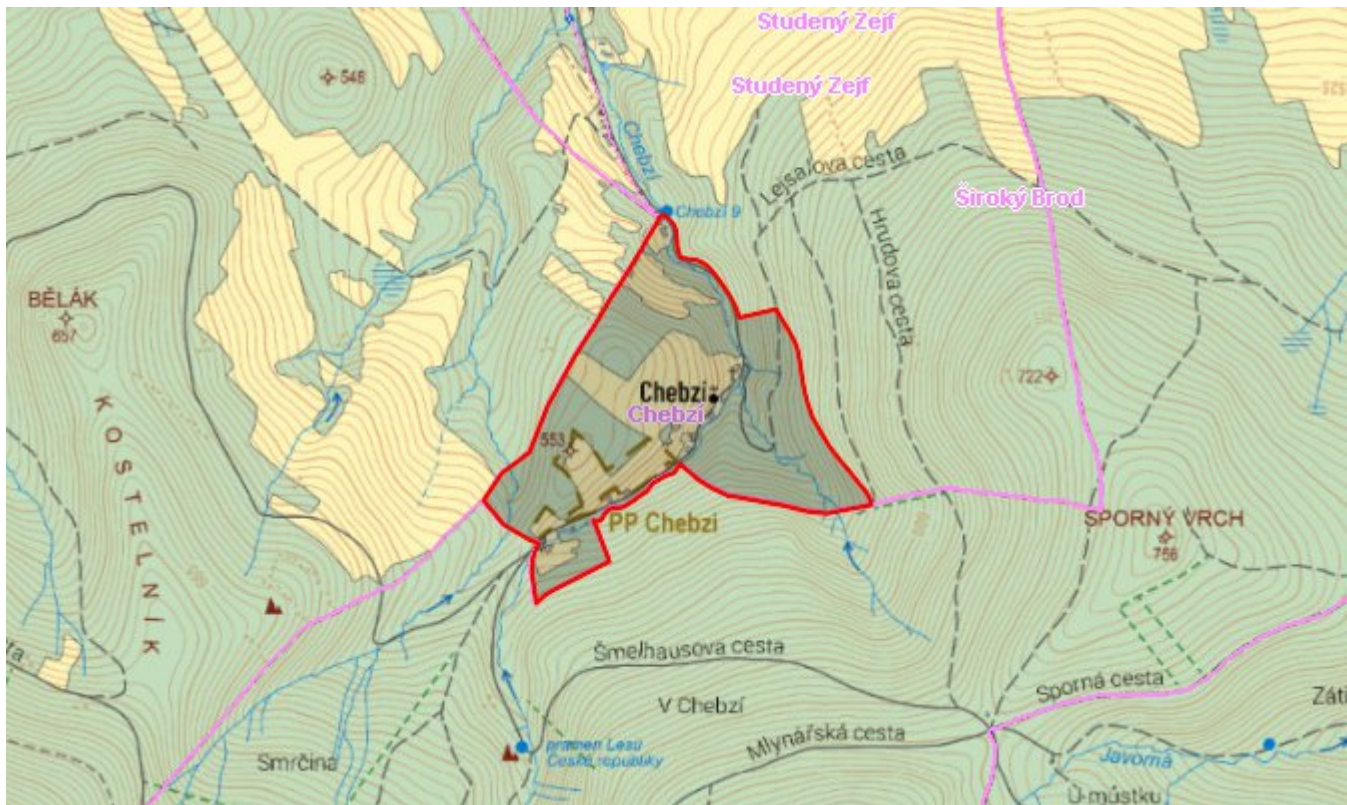
Časový harmonogram

V řešeném období nebude probíhat žádná výstavba.

C.4 Nouzové zásobování vodou za krizové situace

V sídle Chebží není veřejný vodovod.

Mapa



Bodové objekty

Ke kartě nejsou přiřazeny žádné bodové objekty typu vodovod

D. KANALIZACE A ČOV

D.1 Počet obyvatel připojených na ČOV

Počet připojených obyvatel						
2002	2005	2010	2015	2020	2025	2030
0	0	0	0	0	45	45

D.2 Kanalizace – popis stávajícího stavu

Základní údaje

Významní producenti odpadních vod

V obci není žádný průmyslový závod produkující technologické odpadní vody z výroby.

Popis současného stavu odkanalizování a čištění OV

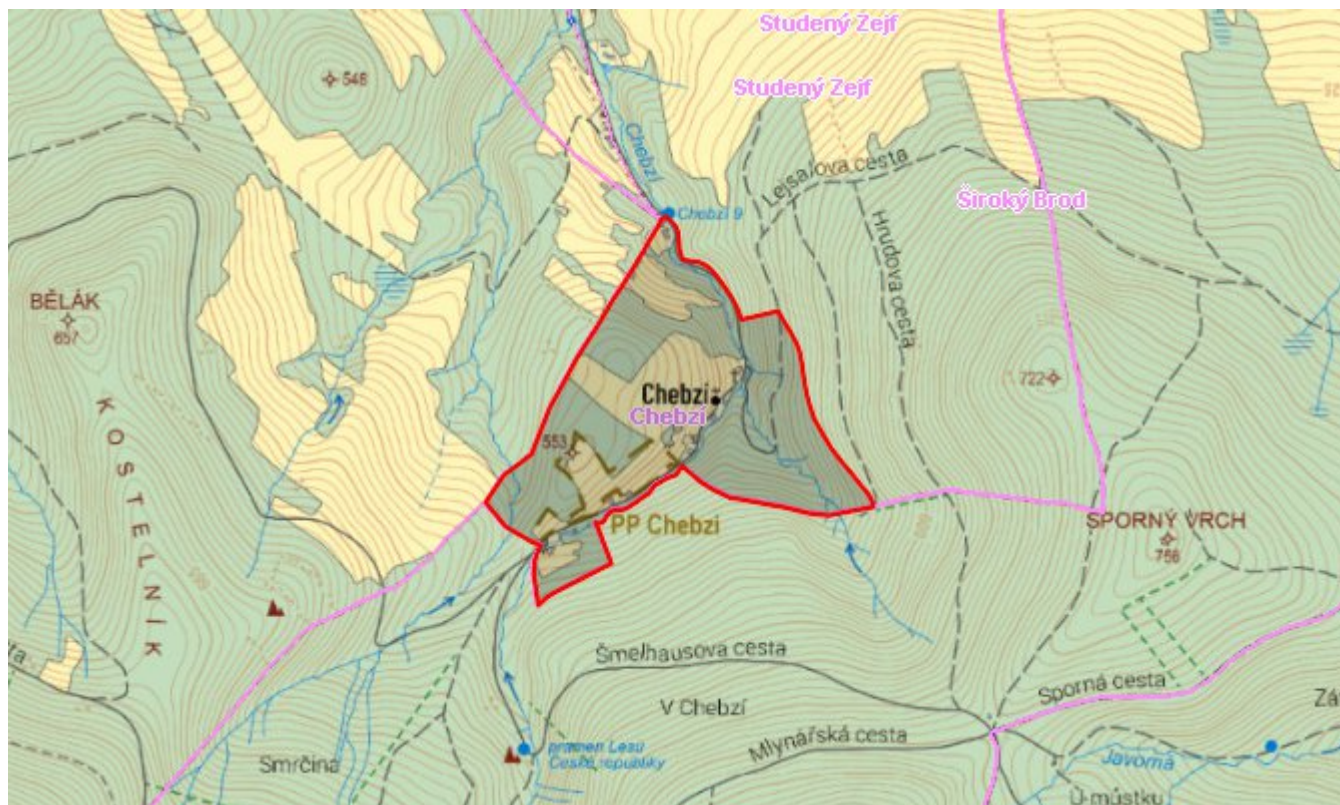
Místní část Chebzi se nachází v CHKO Jeseníky a v CHOPAV Jeseníky. Žije zde 15 obyvatel. V místní části není vybudována splašková kanalizace. Odpadní vody od obyvatel jsou odváděny do jímek vyvážených na ČOV Česká Ves.

D.3 Kanalizace – popis návrhového stavu

Jelikož jde o obec s roztroušenou zástavbou, nepředpokládá se výstavba kanalizace. I nadále budou fungovat jímky s odvozem. Do roku 2025 si vlastníci objektů vybudují vlastní domovní ČOV.

Časový harmonogram

Mapa



Bodové objekty

Ke kartě nejsou přiřazeny žádné bodové objekty typu kanalizace

E. EKONOMICKÁ ČÁST

Výpočet nákladů na výstavbu vodovodů a kanalizací byl proveden dle metodického pokynu MZe ČR, č.j. 401/2010-15000.

Předpokládané investiční náklady v letech 2015 - 2030 [tis. Kč]

Typ investice		
Vodovody	Kanalizace	Celkem
0,0	0,0	0,0

